



MUNICIPALIDAD DISTRITAL DE PICHARI

LA CONVENCION - CUSCO
Creado por Ley N° 26521

"Año del Fortalecimiento de la Soberanía Nacional"



RESOLUCIÓN DE ALCALDIA N° 384-2022-A-MDP/LC

Pichari, 4 de octubre de 2022

EL ALCALDE DE LA MUNICIPALIDAD DISTRITAL DE PICHARI

VISTOS:

La Opinión Legal N° 627-2021-MDP/ASESORIA LEGAL de fecha 29 de setiembre de 2022, Asesor Legal Abog. Erik Baler Prado, Informe N° 759-2022-MDP-ODUR/MEC-J de fecha 20 de setiembre de 2022 del jefe de la Oficina de Desarrollo Urbano y Rural Arq. Mitchel Espinoza Cárdenas, Carta N° 001-2022-JPH/C de fecha 14 de setiembre de 2022, presentado por la Sra. Julia Pariona Huamán, y;

CONSIDERANDO:

Que, de acuerdo a lo dispuesto por el Artículo 194° de la Constitución Política del Perú, modificada por la Ley de Reforma Constitucional Ley N° 30305, concordante con el Artículo II del Título Preliminar de la Ley Orgánica de Municipalidades Ley N° 27972, establece que las Municipalidades Provinciales y Distritales son órganos de Gobierno Local, que emanan de la voluntad popular, con personería jurídica de derecho público y autonomía política, económica y administrativa en los asuntos de su competencia;

Que, mediante al Carta N° 001-2022-JPH/C de fecha 14 de setiembre de 2022, la Sra. Julia Pariona Huamán, solicita la subdivisión de un lote urbano, ubicado en Jr. Pedregales, Mz. "U2", Lote N° 9, del sector Ciro Alegría, distrito de Pichari, provincia La Convención, Cusco, para lo cual cumple con presentar los requisitos establecidos en el TUPA de la Municipalidad Distrital de Pichari;

Que, a través del Informe N° 759-2022-MDP/ODUR-MEC -J de fecha 20 de setiembre de 2022, el jefe de la Oficina de Desarrollo Urbano y Rural, Arq. Mitchel Espinoza Cárdenas, previa verificación de la documentación presentada, concluye que es procedente la sub división del citado predio, debiendo materializarse la misma mediante acto resolutorio;


Que, a través de la Opinión Legal N° 759-2022-MDP/ASESORIA LEGAL de fecha 29 de setiembre de 2022, el Asesor Legal Abog. Erik Baler Prado, previa verificación de la documentación presentada, concluye que es procedente la sub división del citado predio, debiendo materializarse la misma mediante acto resolutorio;

Que, la Ley N° 30494, Ley que modifica la Ley N° 29090, Ley de Regulación de Habilitaciones Urbanas y de Edificaciones, el inciso 8 del artículo 3° Subdivisión de predio urbano, el inciso 31.1 del artículo 31 del TUO de la Ley N° 29090 requisitos para la autorización de Subdivisión de Lote Urbano y el inciso 31.2 los documentos son firmados por el administrado y el profesional responsable del proyecto;

Que, de el inciso 22.1 del artículo 22 del Capítulo II del Decreto Supremo N° 029-2019-VIVIENDA, Decreto Supremo que prueba el Reglamento de Licencia de Habilitación Urbana y Licencia de Edificación, el inciso 22.2 precisa: "El Fuhu y sus anexos, son documentos aprobados por el MVCS, de libre reproducción, mediante el cual se formalizan los procedimientos administrativos y actos administrativos relacionados con la autorización de ejecución de los proyectos de habilitación urbana; lo suscriben el administrado, así como los profesionales responsables del proyecto; tiene carácter de declaración jurada la información que contiene y los documentos que se presentan. Este formulario tiene mérito de inscripción registral";

Que, de acuerdo a lo dispuesto en el Decreto Supremo N° 011-2006-Vivienda, aprueban 66 normas técnicas del Reglamento Nacional de Edificaciones- RNE, que establece en el título II habilitación Urbanas-Consideraciones Generales de las Habilitaciones- Capítulo II independización y subdivisión, artículo 10: "Las subdivisiones constituyen las particiones de predios ya habilitados y se sujetan a las condiciones propias de los lotes normativos de cada zonificación (...)" ;

Que, el Artículo 10° del Capítulo II de la independización y subdivisión del Título II de las Habilitaciones Urbanas dentro del Norma GH.010 del Reglamento Nacional de Edificaciones, establece que, las subdivisiones son las particiones de predios ya habilitados y se sujetan a las condiciones propias de los lotes de cada zonificación; y en el Artículo Único de la norma G.040 se establece la definición de terreno urbano considerándose la unidad inmobiliaria constituida por una superficie de terreno habilitado para uso urbano y que cuenta con accesibilidad, sistema de abastecimiento de agua, sistema de desagüe, abastecimiento de energía eléctrica y redes de iluminación eléctrica y que ha sido sometido a un proceso administrativo para adquirir esta condición,





MUNICIPALIDAD DISTRITAL DE PICHARI

LA CONVENCION - CUSCO
Creado por Ley N° 26521

"Año del Fortalecimiento de la Soberanía Nacional"



pudiendo contar o no con pistas y veredas;

ESTANDO, a lo precedentemente expuesto y en cumplimiento de la Ley Orgánica de Municipalidades Ley N° 27972;

SE RESUELVE:

ARTÍCULO PRIMERO.- APROBAR, la subdivisión de terreno, sin cambio de uso del Lote N° 9, ubicado en Jr. pedregales, Mz. "U2", del sector Ciro Alegría, distrito de Pichari, propiedad de Doña JULIA PARIONA HUAMÁN a favor de Doña YOLANDA HUICHO PARIONA el Lote N° 9A, a favor de Don EVER HUICHO PARIONA el Lote N° 9B y a favor de Doña CONSUELO HUICHO PARIONA el Lote N° 9C de acuerdo al siguiente detalle:

LÍMITES Y ÁREAS DEL PREDIO MATRIZ (Mz. "U2" LOTE N° 9)

PROPIETARIA	: Sra. JULIA PARIONA HUAMÁN	
LINDEROS:	MEDIDA:	COLINDANCIA:
Por el frente	8.00 m.l.	Con el Jr. Pedregales
Por el lateral derecho	30.00 m.l.	Con el Lote N° 8
Por el lateral izquierdo	30.00 m.l.	Con el Lote N° 10
Por el fondo	8.00 m.l.	Con el Lote N° 22

Área: 240.00 m². Perímetro : 76.00 m.l.

LÍMITES Y ÁREAS DE SUBDIVISIÓN

LÍMITES Y ÁREAS DE SUB LOTE Mz "U2" LOTE N° 9 (Remanente)

PROPIETARIA	: Sra. JULIA PARIONA HUAMÁN	
LINDEROS:	MEDIDA:	COLINDANCIA:
Por el frente	8.00 m.l.	Con el Lote N° 9C (Resultante) y Área Común
Por el lateral derecho	7.50 m.l.	Con el Lote N° 8
Por el lateral izquierdo	7.50 m.l.	Con el Lote N° 10
Por el fondo	8.00 m.l.	Con el Lote N° 22

Área: 60.00 m². Perímetro : 31.00 m.l.

LÍMITES Y ÁREAS DE SUB LOTE Mz "U2" LOTE N° 9A (Resultante)

PROPIETARIA	: Sra. YOLANDA HUICHO PARIONA	
LINDEROS:	MEDIDA:	COLINDANCIA:
Por el frente	6.00 m.l.	Con el Jr. Pedregales
Por el lateral derecho	7.50 m.l.	Con el Lote N° 8
Por el lateral izquierdo	7.50 m.l.	Con el Área Común
Por el fondo	6.00 m.l.	Con el Lote N° 9B (Resultante)

Área: 45.00 m². Perímetro 27.00 m.l.


LÍMITES Y ÁREAS DE SUB LOTE Mz "U2" LOTE N° 9B (Resultante)

PROPIETARIO	: Sr. EVER HUICHO PARIONA	
LINDEROS:	MEDIDA:	COLINDANCIA:
Por el frente	7.50 m.l.	Con el Área Común
Por el lateral derecho	6.00 m.l.	Con el Lote N° 9A (Resultante)
Por el lateral izquierdo	6.00 m.l.	Con el Lote N° 9C (Resultante)
Por el fondo	7.50 m.l.	Con el Lote N° 8

Área: 45.00 m². Perímetro 27.00 m.l.

LÍMITES Y ÁREAS DE SUB LOTE Mz "U2" LOTE N° 9C (Resultante)

PROPIETARIA	: Sra. CONSUELO HUICHO PARIONA	
LINDEROS:	MEDIDA:	COLINDANCIA:
Por el frente	7.50 m.l.	Con el Área Común
Por el lateral derecho	6.00 m.l.	Con el Lote N° 9B (Resultante)





MUNICIPALIDAD DISTRICTAL DE PICHARI

LA CONVENCION - CUSCO
Creado por Ley N° 26521

"Año del Fortalecimiento de la Soberanía Nacional"



Por el lateral izquierdo
Por el fondo

6.00 m.l
7.50 m.l.

Con el Lote N° 9 (Remanente)
Con el Lote N° 8

Area: 45.00 m². Perímetro 27.00 m.l.

LÍMITES Y ÁREAS DE AREA COMÚN

LINDEROS:

Por el frente
Por el lateral derecho

MEDIDA:
2.00 m.l.
22.50 m.l.

COLINDANCIA:

Con el Jr. Pedregales
Con el Lote N° 9A (Resultante), 9B (Resultante) y 9C (Resultante).
Con el Lote N° 10
Con el Lote N° 9 (Remanente)

Por el lateral izquierdo
Por el fondo

22.50 m.l.
2.00 m.l.


Area: 45.00 m². Perímetro 49.00 m.l.

ARTÍCULO SEGUNDO.- DISPONER, que la Oficina de Desarrollo Urbano y Rural, adopte todas las acciones que correspondan para el cumplimiento de la presente Resolución.

ARTÍCULO TERCERO.- NOTIFICAR, la presente Resolución al interesado y a las diferentes instancias de la Municipalidad Distrital de Pichari.

REGÍSTRESE, COMUNÍQUESE Y CÚMPLASE.

C.C.
Gerencia Municipal
ODUR + anexos.
Interesado.
Pag. Web.



MUNICIPALIDAD DISTRICTAL DE PICHARI
LA CONVENCION - CUSCO
Dr. Máximo Orejón Cabezas
Dr. Máximo Orejón Cabezas
ALCALDE

