

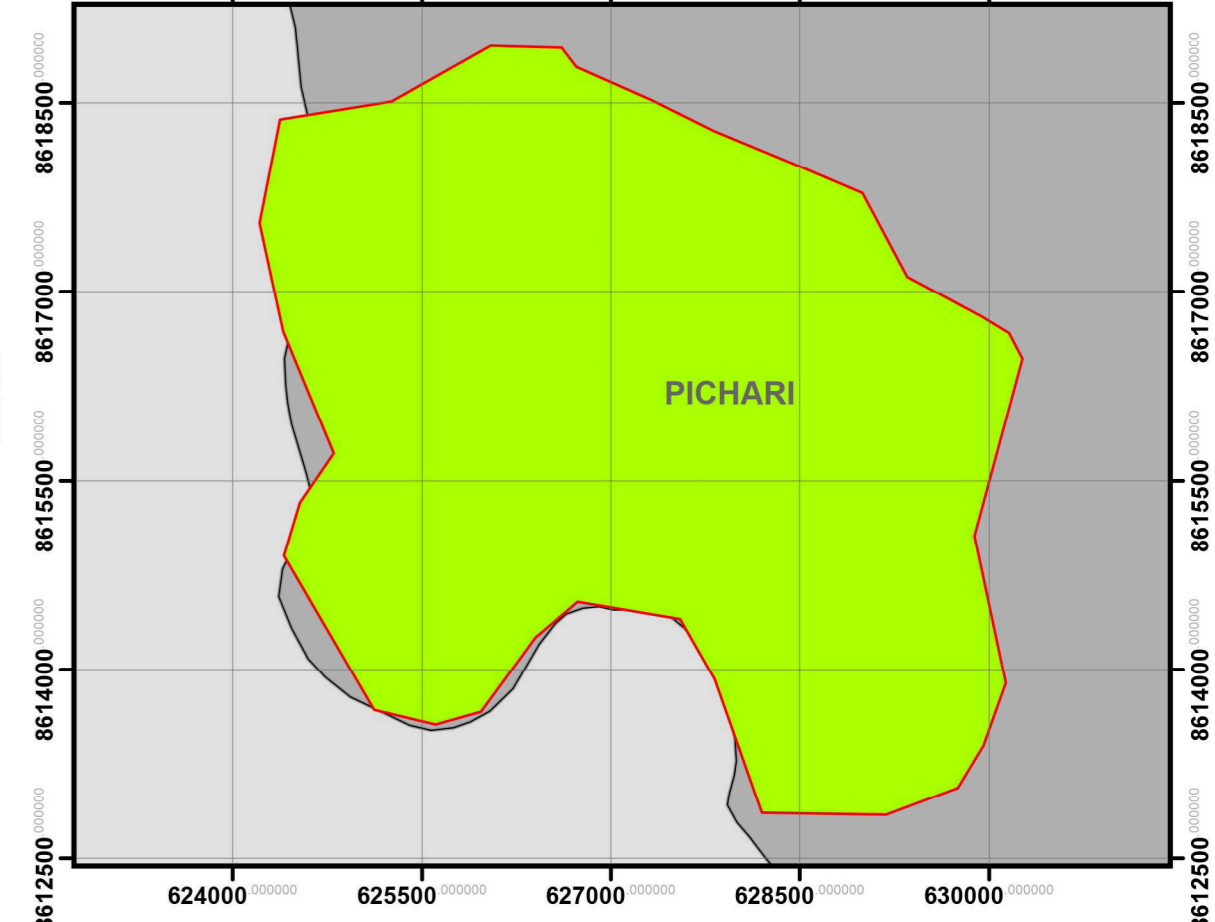
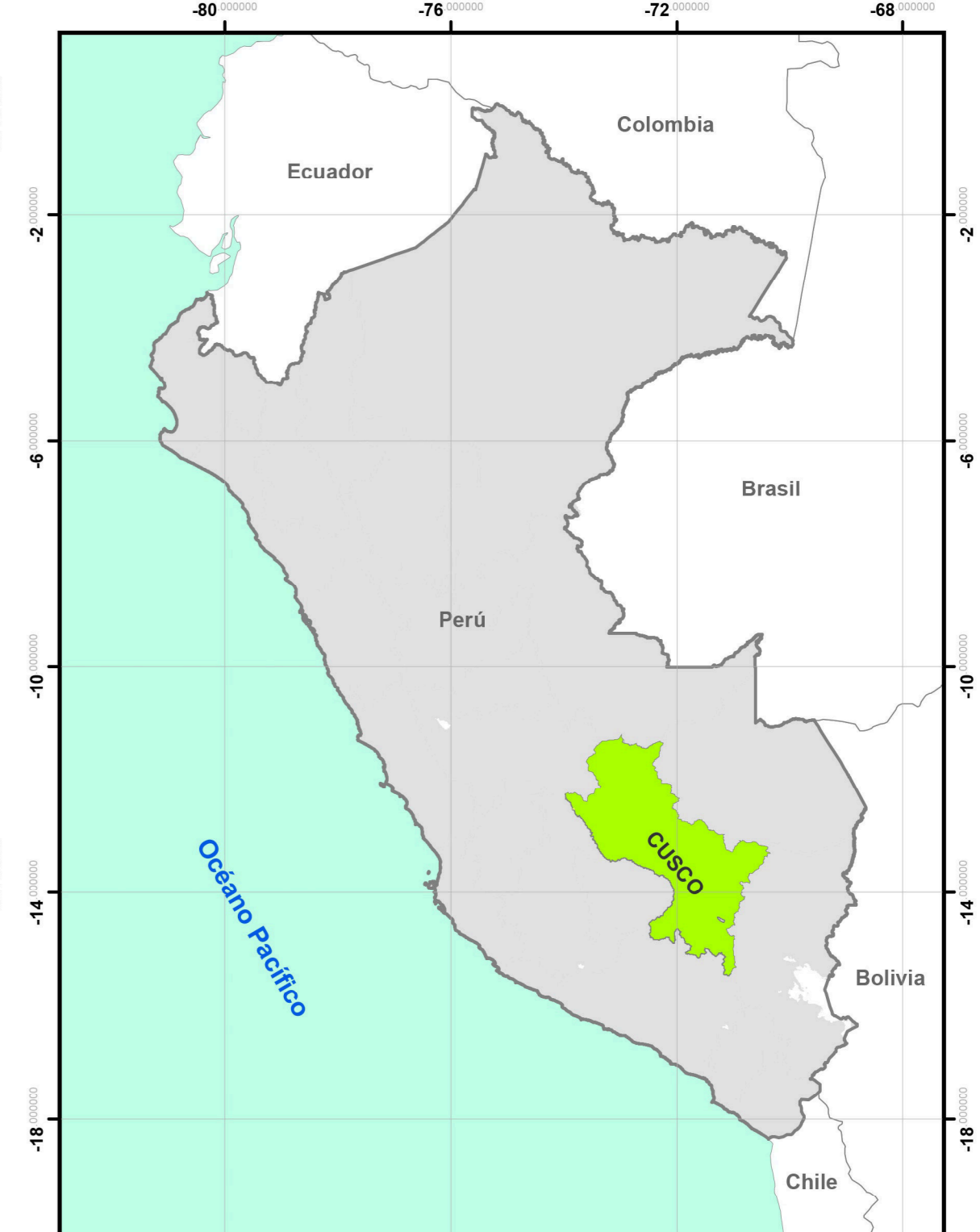
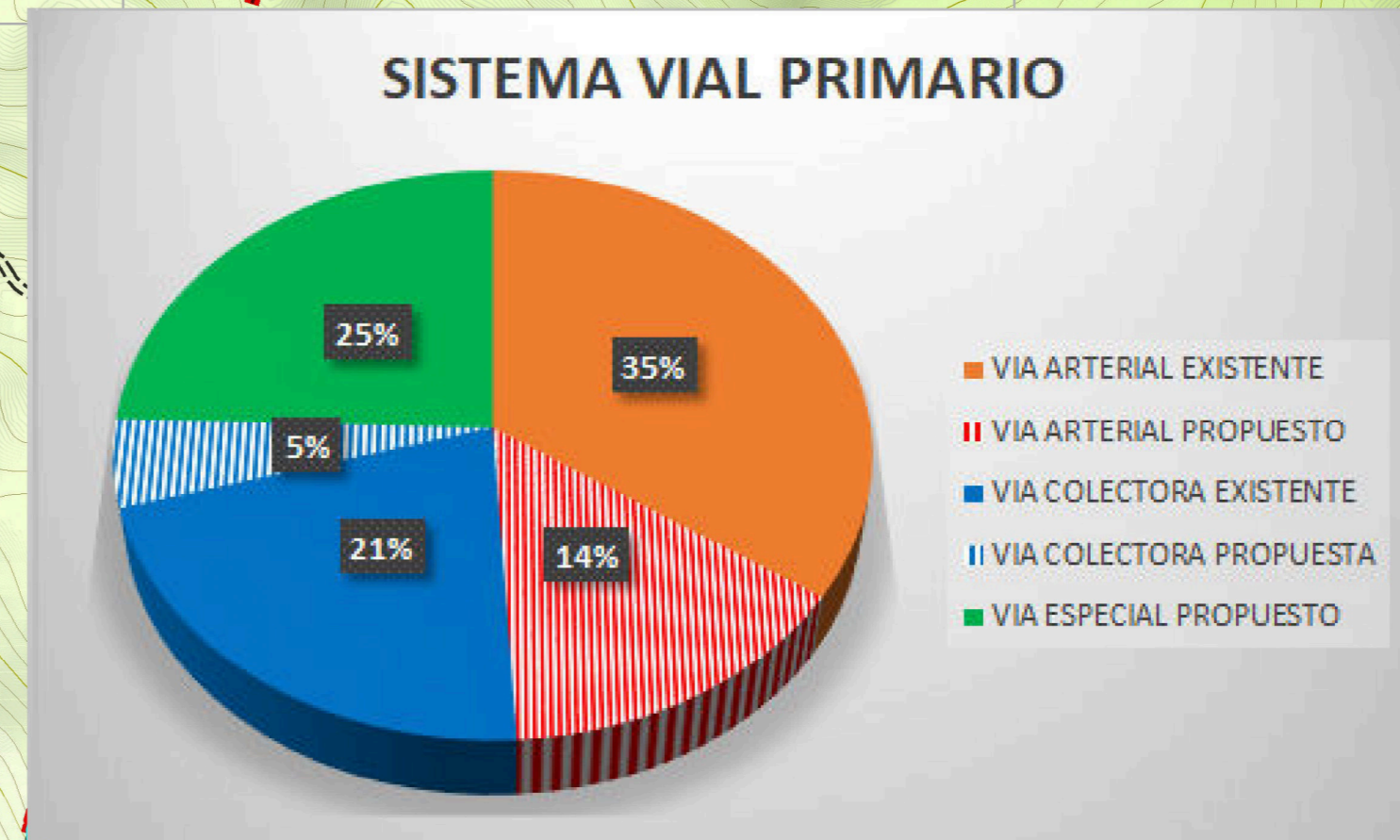
LEYENDA

- Ambito de Intervención
- Casco Urbano
- Rios
- Faja Marginal
- Línea de Faja Marginal
- Curvas Mayores
- Curvas Menores
- Manzanas Consolidada
- Manzanas Propuesta
- Equipamientos

Clasificación del Sistema Vial Primario

- Via Arterial Existente
- Via Arterial Propuesto
- Via Colectora Existente
- Via Colectora Propuesto
- Via Especial Propuesto

TIPO DE VIA	METRO LINEAL	%
VIA ARTERIAL EXISTENTE	22949.57	34.61
VIA ARTERIAL PROPUESTO	9592.47	14.47
VIA COLECTORA EXISTENTE	14237.01	21.47
VIA COLECTORA PROPUESTA	3290.06	4.96
VIA ESPECIAL PROPUESTO	16239.94	24.49
SISTEMA VIAL PRIMARIO TOTAL	66309.05	100.00



MUNICIPALIDAD DISTRITAL DE PICHARI

PLAN DE DESARROLLO URBANO DE LA CIUDAD DE PICHARI 2021 - 2031

GESTION EDIL:

ALCALDE:
DR. MAXIMO OREJON CABEZAS

REGIDORES:
SR. NAZARIO PEREZ HERRERA
SR. JULIO POZO FERNANDEZ
SR. ELIZABETH HUAYANA AVALLE
SR. RAMON JANAMPA HUAMAN
SR. ROBERTH PARIONA CARDENA

ELABORADO POR:
CONSORCIO LEZAMETA CAMARENA & C.SOCUALAYA

JEFE DE PROYECTO:
ARQ. CESAR JULIO SOCUALAYA BERNARDO

PLANIFICADOR URBANO:
ARQ. ROBERTO VIDAL RUIZ SOCUALAYA

REVISADO POR:

OFICINA DE DESARROLLO URBANO Y RURAL:
ARQ. MITCHEL ESPINOZA CARDENAS
SUPERVISOR DEL PROYECTO DE CATASTRO:
ARQ. ALI ROJAS CHUCHON
RESIDENTE DEL PROYECTO DE CATASTRO:
ING. JOHANA LLAMOCCA CARDENAS

MAPA:
CLASIFICACION DEL SISTEMA VIAL PRIMARIO

UBICACION:
REGION : CUSCO
PROVINCIA : LA CONVENCION
DISTRITO : PICHARI

PROYECCION-DATUM-ZONA:
SIST. DE COORD. : UTM
DATUM HORIZONTAL : WGS 84
ZONA : 18SUR

FECHA: MARZO - 2022
ESCALA: 1/8000
LAMINA: 16

ESCALA GRAFICA:
0 170 340 680 Meters

APROBADO CON O. M. N° 045-2022-MPLC