

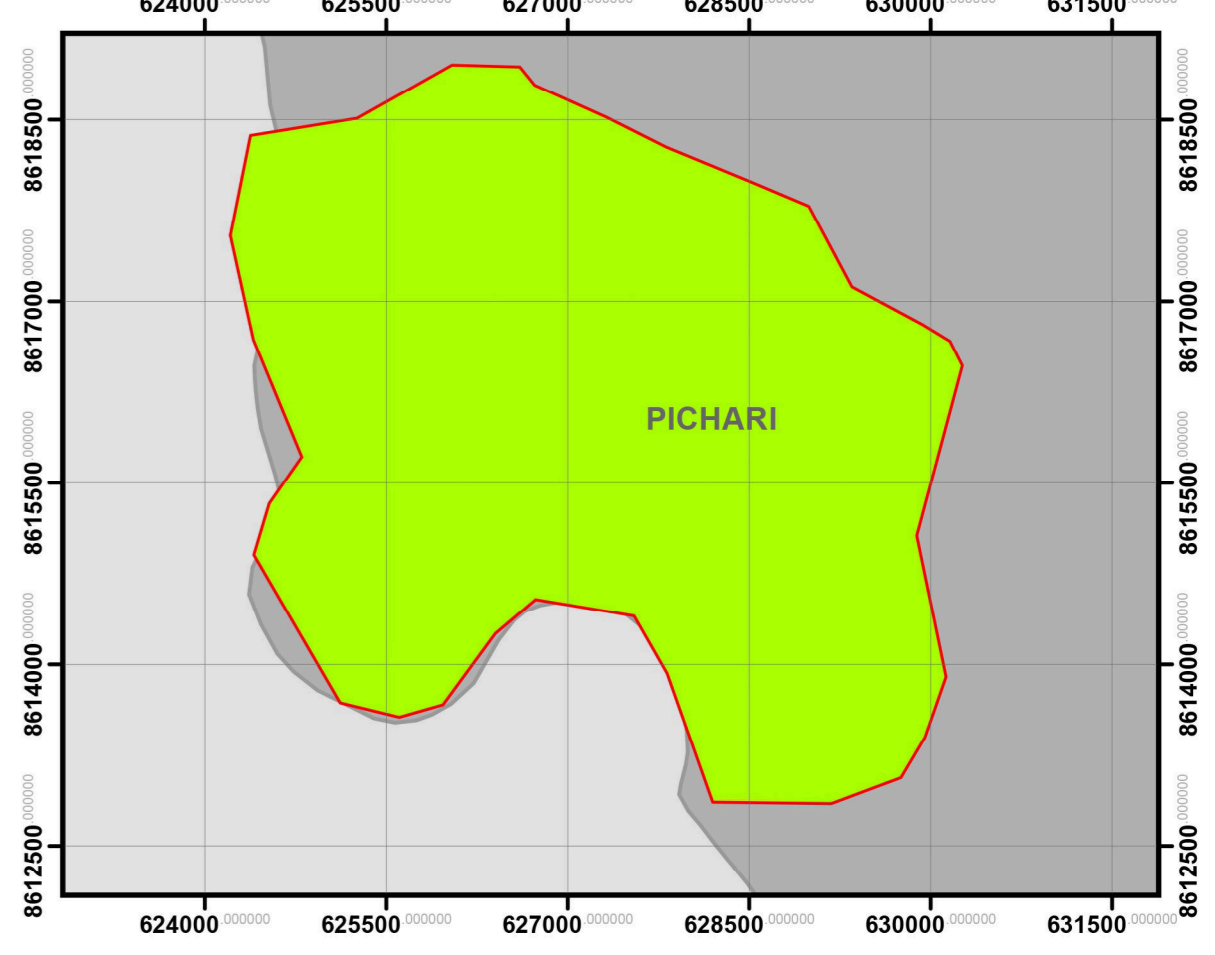
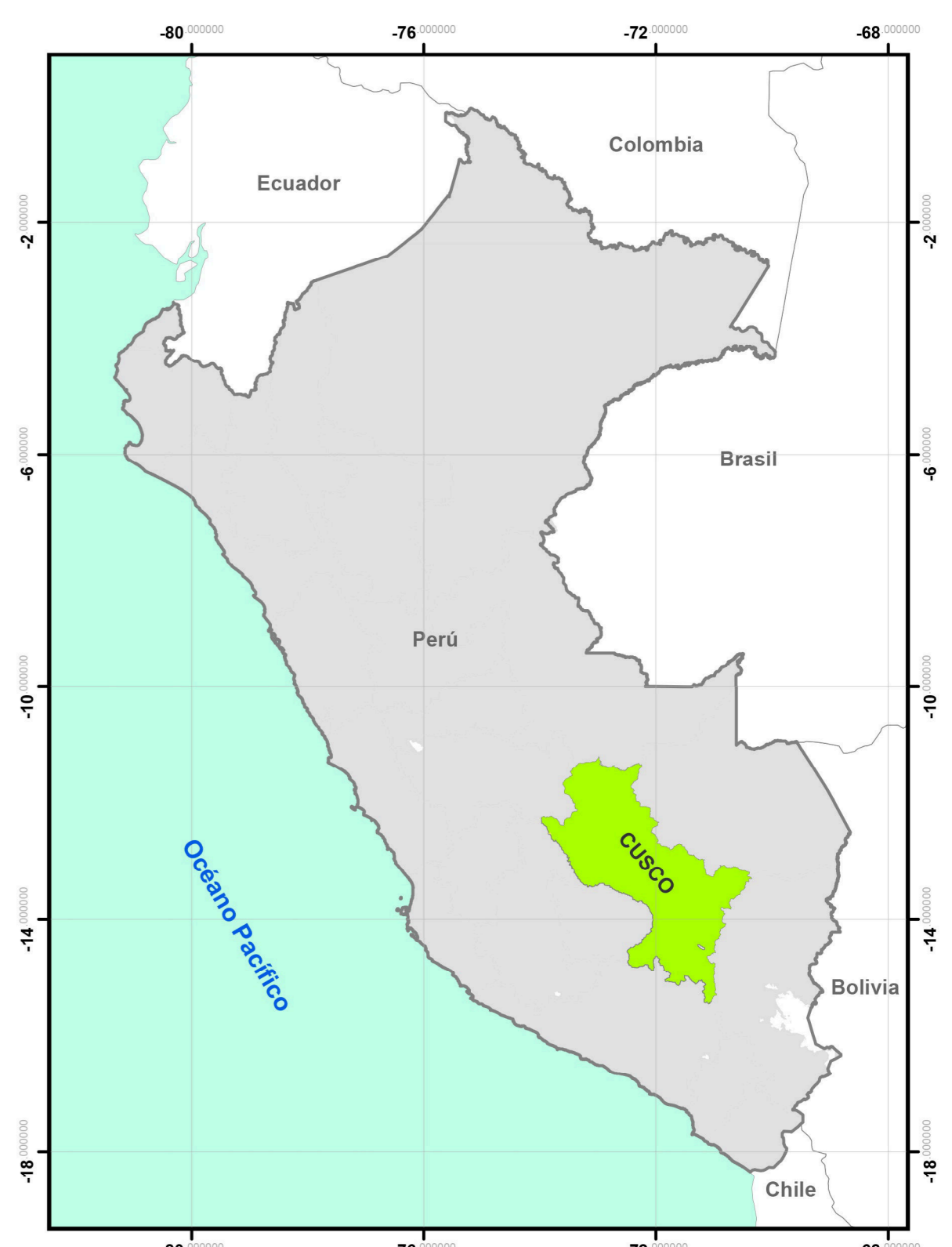
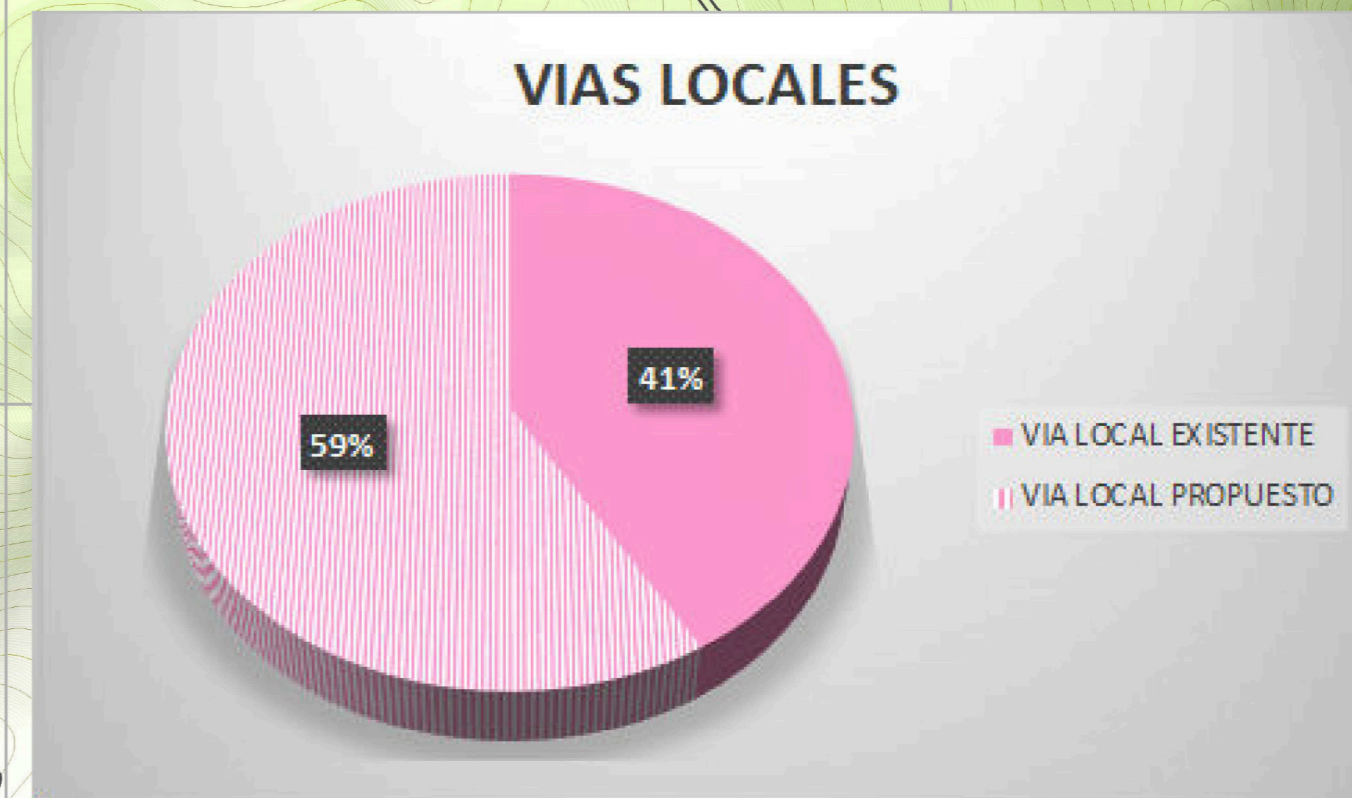
LEYENDA

- Ambito de Intervención
- Casco Urbano
- Rios
- Faja Marginal
- Línea de Faja Marginal
- Curvas Mayores
- Curvas Menores
- Manzanas Consolidada
- Manzanas Propuesta
- Equipamientos

Sistema Vial Local

- Via Local Existente
- Via Local Propuesto

ESTADO DE VIA	METRO LINEAL	%
VIA LOCAL EXISTENTE	40288.83	41.42
VIA LOCAL PROPUESTO	56987.44	58.58
SISTEMA VIAL LOCAL TOTAL	97276.27	100.00



MUNICIPALIDAD DISTRITAL DE PICHARI

PLAN DE DESARROLLO URBANO DE LA CIUDAD DE PICHARI 2021 - 2031

GESTION EDIL:

ALCALDE: DR. MAXIMO OREJON CABEZAS

REGIDORES: SR. NAZARIO PEREZ HERRERA, SR. JULIO POZO FERNANDEZ, SR. ELIZABETH HUAYANA AVALLE, SR. RAMON JANAMPA HUAMAN, SR. ROBERTH PARIONA CARDENA

ELABORADO POR: CONSORCIO LEZAMETA CAMARENA & C.SOCUALAYA

JEFE DE PROYECTO: ARQ. CESAR JULIO SOCUALAYA BERNARDO

PLANIFICADOR URBANO: ARQ. ROBERTO VIDAL RUIZ SOCUALAYA

REVISADO POR: OFICINA DE DESARROLLO URBANO Y RURAL: ARQ. MITCHEL ESPINOZA CARDENAS; SUPERVISOR DEL PROYECTO DE CATASTRO: ARQ. ALI ROJAS CHUCHON; RESIDENTE DEL PROYECTO DE CATASTRO: ING. JOHANA LLAMOCCA CARDENAS

MAPA: SISTEMA VIAL LOCAL

UBICACIÓN:	PROYECCION-DATUM-ZONA:
REGIÓN : CUSCO	SIST. DE COORD. : UTM
PROVINCIA : LA CONVENCION	DATUM HORIZONTAL : WGS 84
DISTRITO : PICHARI	ZONA : 18SR

FECHA: MARZO - 2022 **ESCALA:** 1/8000 **LAMINA:** 17

ESCALA GRAFICA: 0 170 340 680 Meters