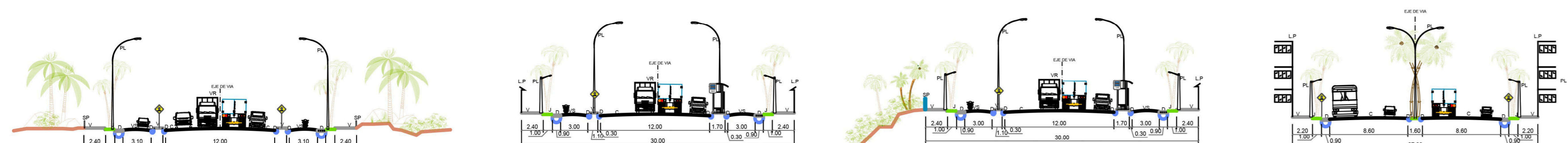


PICHARI

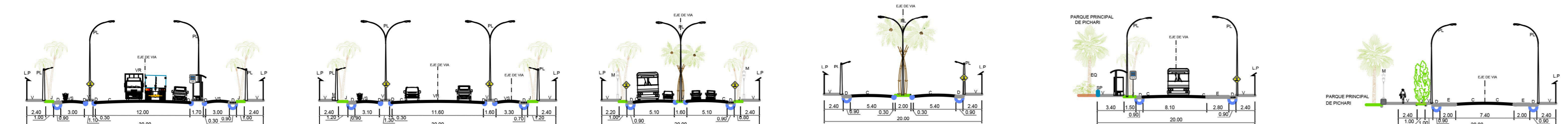
PLAN DE DESARROLLO URBANO DE PICHARI

2021 - 2031

ARTERIAL



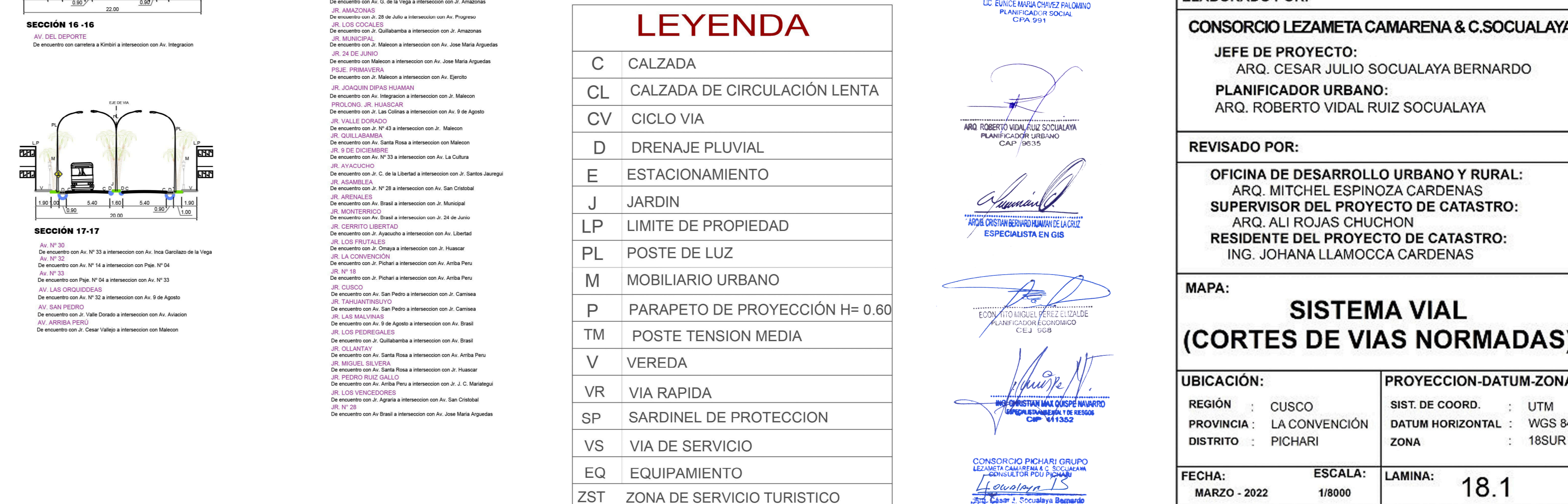
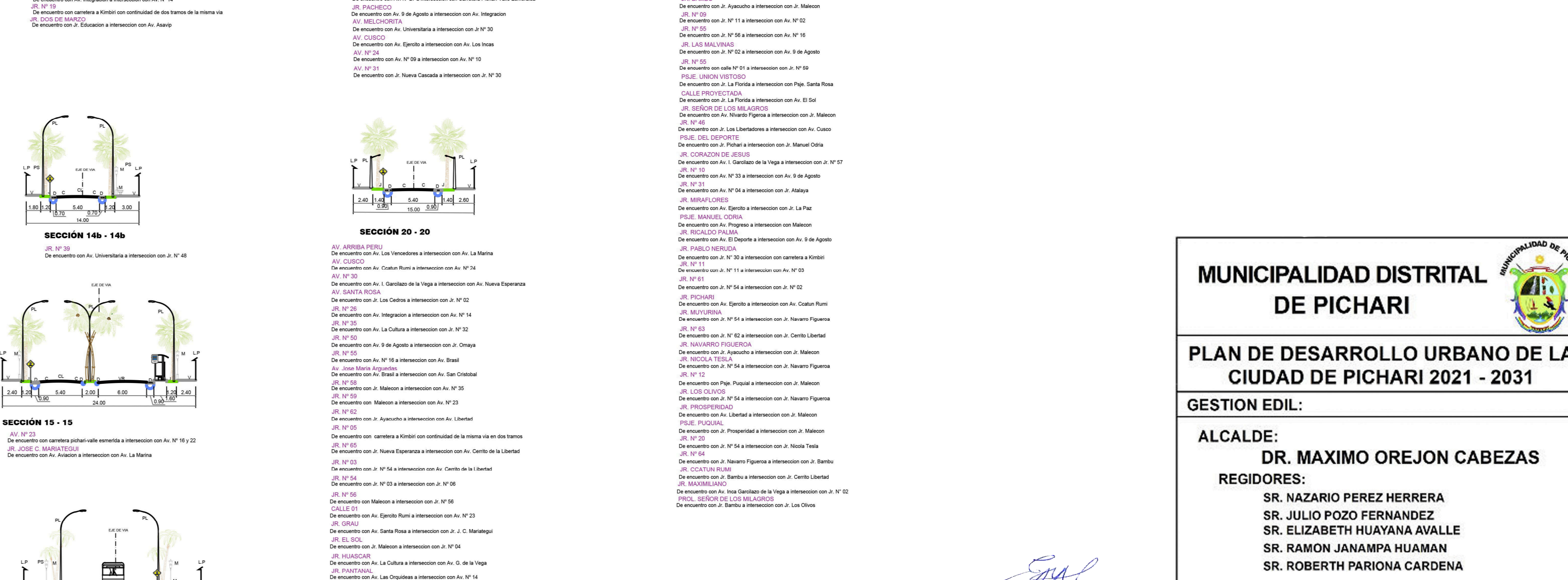
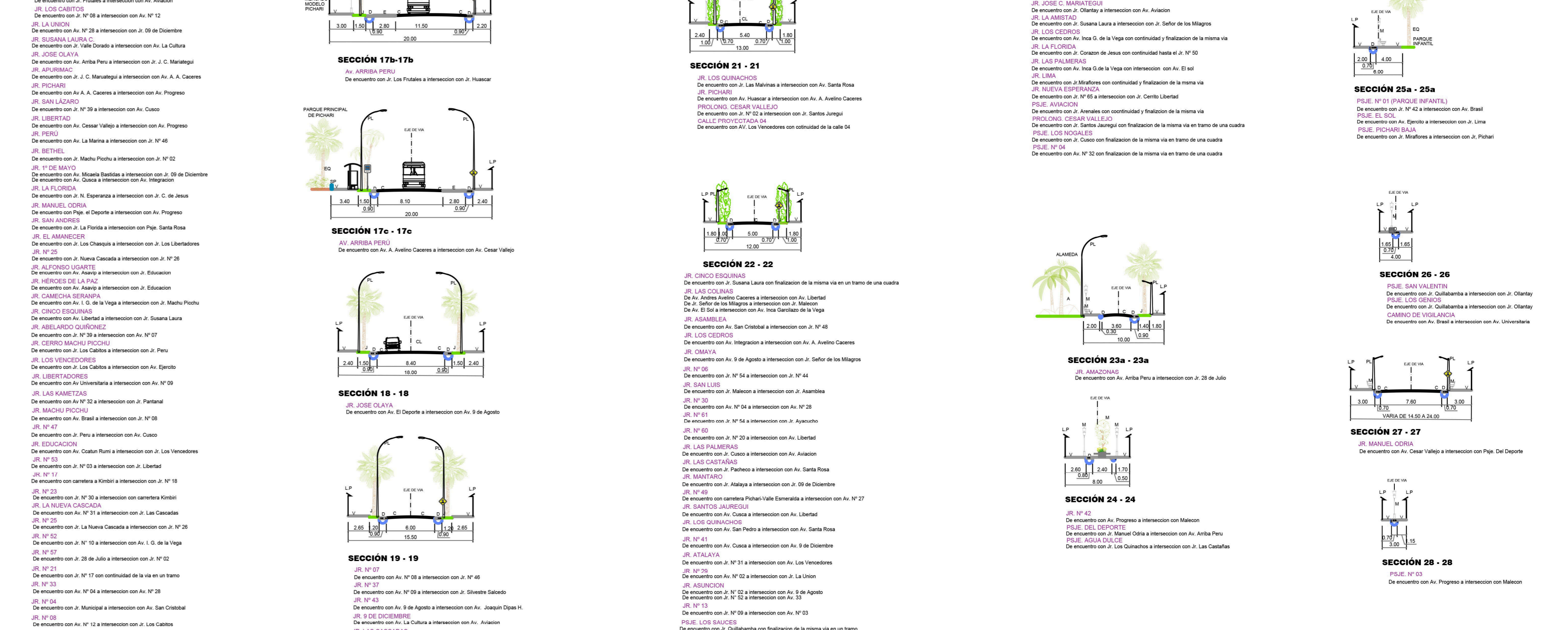
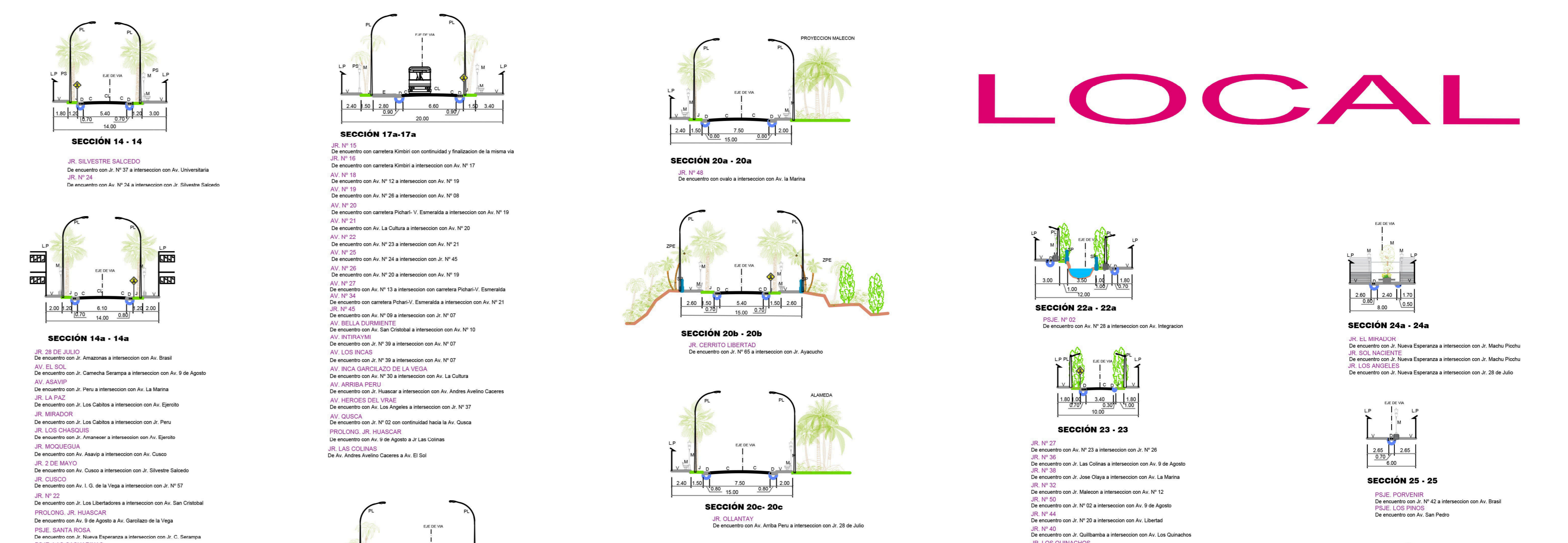
COLECTORA



ESPECIAL



LOCAL



MUNICIPALIDAD DISTRITAL DE PICHARI

PLAN DE DESARROLLO URBANO DE LA CIUDAD DE PICHARI 2021 - 2031

GESTION EDIL:

ALCALDE: DR. MAXIMO OREJON CABEZAS

REGIDORES: SR. NAZARIO PEREZ HERRERA, SR. JULIO POZO FERNANDEZ, SR. ELIZABETH HUAYANA AVALLE, SR. RAMON JANAMPA HUAMAN, SR. ROBERTH PARIONA GARDENA

ELABORADO POR: CONSORCIO LEZAMETA CAMARENA & C.SOCIALUYA

JEFE DE PROYECTO: ARQ. CESAR JULIO SOCIALUYA BERNARDO

PLANIFICADOR URBANO: ARQ. ROBERTO VIDAL RUIZ SOCIALUYA

REVISADO POR: OFICINA DE DESARROLLO URBANO Y RURAL: ARQ. MITCHEL ESPINOZA CARDENAS, SUPERVISOR DEL PROYECTO DE CATASTRO: ARQ. ALI ROJAS CHUCHON, RESIDENTE DEL PROYECTO DE CATASTRO: ING. JOHANA LLAMOCCA CARDENAS

MAPA: SISTEMA VIAL (CORTES DE VIAS NORMADAS)

UBICACION:	REGION :CUSCO	PROYECCION-DATUM-ZONA:
	PROVINCIA : LA CONVENCIÓN	SIST. DE COORD. : UTM
	DISTRITO : PICHARI	DATUM HORIZONTAL : WGS 84
		ZONA : 18SUR

FECHA: MARZO - 2022 **ESCALA:** 1/8000 **LAMINA:** 18.1

APROBADO CON O. M. N° 045-2022-MPLC

C	CALZADA
CL	CALZADA DE CIRCULACION LENTA
CV	CICLO VIA
D	DRENAJE PLUVIAL
E	ESTACIONAMIENTO
J	JARDIN
LP	LIMITE DE PROPIEDAD
PL	POSTE DE LUZ
M	MOBILIARIO URBANO
PM	PARAPETO DE PROYECCION H=0.80
TP	POSTE TENSION MEDIA
V	VEREDA
VR	VIA RAPIDA
VP	SARDINEL DE PROTECCION
VS	VIA DE SERVICIO
EQ	EQUIPAMIENTO
ZST	ZONA DE SERVICIO TURISTICO